





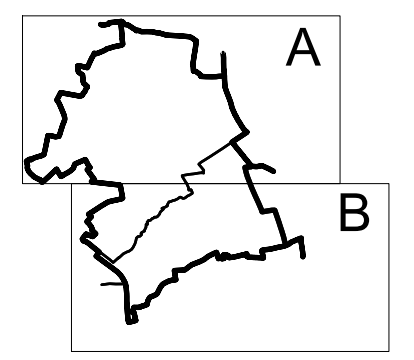


LEGENDA

-  HRANICE REŠENÉHO ÚZEMÍ
-  HRANICE KATASTRÁLNÍHO ÚZEMÍ (z 01/2021)
-  HRANICE ZASTAVĚNÉHO ÚZEMÍ
-  ZASTAVITELNÉ PLOCHY
-  HRANICE BPEJ
-  PŘEDPOKLÁDANÉ ZÁBORY ZPF



ZÁZNAM O ÚČINNOSTI	
OZNAČENÍ SPRÁVNÍHO ORGÁNU, KTERÝ ÚZEMNÍ PLÁN VYDAL: ÚDAJE O VYDÁNÍ: datum nabytí účinnosti	Zastupitelstvo Obce Močerady
ÚDAJE O OPRAVNĚNÉ ÚŘEDNÍ OSOBE POŘIZOVATELE: jméno a příjmení	MÚ Horšovský Týn Odbor výstavby a ÚP
funkce	
podpis a oteisk úředního razítka	

PROJEKTANT: EGF, spol.s r.o., Na Tržišti 862, Sušice 342 01	ZODP.PROJEKTANT: ing.arch.Václav FRANĚK	KRESLIL: Iva KUORNOVSKÁ
OBJEDNATEL: Obec Močerady, Močerady 50, 345 61 Staňkov		
ÚZEMNÍ PLÁN MOČERADY		
NÁZEV: VÝKRES PŘEDPOKLÁDANÝCH ZÁBORŮ ZPF (ČÁST "A")	MĚŘÍTKO: 1:5000	VÝKRES: 5.A
DATAUM: 01/2021		
Č.ZAKAZKY: 010/2017		