


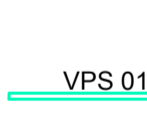




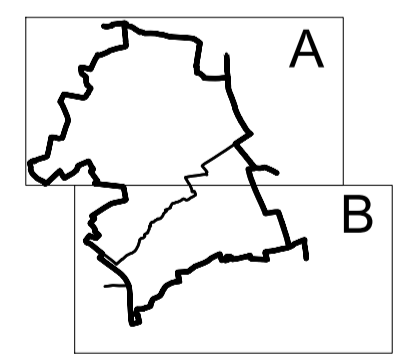
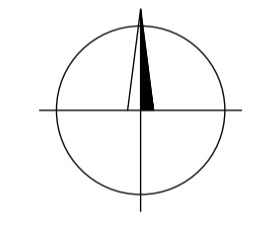


### LEGENDA

-  HRANICE ŘEŠENÉHO ÚZEMÍ
-  HRANICE KATASTRÁLNÍHO ÚZEMÍ (z 01/2021)
-  HRANICE ZASTAVĚNÉHO ÚZEMÍ
-  ZASTAVITELNÉ PLOCHY
-  PLOCHA A KORIDOR VEŘEJNÉ PROSPĚŠNÉ STAVBY
-  VEŘEJNÉ PROSPĚŠNÉ OPATŘENÍ - NAVRHOVANÉ PLOCHY ÚSES - LOKÁLNÍ BIOCENTRUM
-  VEŘEJNÉ PROSPĚŠNÉ OPATŘENÍ - NAVRHOVANÉ PLOCHY ÚSES - LOKÁLNÍ BIOKORIDOR
-  VEŘEJNÉ PROSPĚŠNÉ OPATŘENÍ - NAVRHOVANÉ PLOCHY ÚSES - DOPROVODNÁ ZELEN'



k.ú. OSVRAČÍN

LBK 13

LBC 15

LBK 4

k.ú. HLOHOVÁ

LBK 15

VPS 01

VPS 02

VPS 03

VPS 04

VPS 05

VPS 06

VPS 07

VPS 08

VPS 09

VPS 10

VPS 11

VPS 12

VPS 13

VPS 14

VPS 15

VPS 16

VPS 17

VPS 18

VPS 19

VPS 20

VPS 21

VPS 22

VPS 23

VPS 24

LBC 5

k.ú. HLOHOVČICE

LBK 16

DZ 2

k.ú. MOČERADY

k.ú. NOVÉ DVORY U MOČERAD

ZÁZNAM O ÚČINNOSTI	
OZNAČENÍ SPRÁVNÍHO ORGÁNU, KTERÝ ÚZEMNÍ PLÁN VYDAL:	Zastupitelstvo Obce Močerady
ÚDAJE O VYDÁNÍ: datum nabytí účinnosti	
ÚDAJE O OPRÁVNĚNÉ ÚŘEDNÍ OSOBE PORIZOVATELE: jméno a příjmení	MÚ Horšovský Týn Odbor výstavby a ÚP
funkce	
podpis a oteisk úředního razítka	

PROJEKTANT	ZODP.PROJEKTANT	KRESLIL
EGF, spol.s r.o., Na Tržišti 862, Sušice 342 01	ing.arch.Václav FRANĚK	Iva KUORNOVSKÁ
OBJEDNATEL: Obec Močerady, Močerady 50, 345 61 Staňkov		
AKCE: <b>ÚZEMNÍ PLÁN MOČERADY</b>		
NÁZEV: VÝKRES VEŘEJNĚ PROSPĚŠNÝCH STAVEB, OPATŘENÍ A ASANACÍ (ČÁST 'A')	MĚŘÍTKO: 1:5000	VÝKRES: 3.A
DATAUM: 01/2021		
Č.ZAKÁZKY: 010/2017		