

LEGENDA

PLOCHY S ROZDÍLNÝM ZPŮSOBEM VYUŽITÍ

| STAV | NÁVRH | PŘESTAVBA | LEGENDA |
|------|-------|-----------|---|
| R | | | PLOCHY REKREACE (§ 5 vyhl.501/2006 sb.) |
| OV | | OV-P | PLOCHY OBČANSKÉHO VYBAVENÍ (§ 6 vyhl.501/2006 sb.) |
| | OS | | PLOCHY OBČANSKÉHO VYBAVENÍ (§ 6 vyhl.501/2006 sb.) |
| PV | PV | | PLOCHY VEŘEJNÝCH PROSTRANSTVÍ (§ 7 vyhl.501/2006 sb.) |
| ZV | | ZV-P | PLOCHY ZELENĚ NA VEŘEJNÝCH PROSTRANSTVÍCH |
| SV | SV | SV-P | PLOCHY SMÍŠENÉ OBYTNÉ VENKOVSKÉ (§ 8 vyhl.501/2006 sb.) |
| DI | DI | | PLOCHY DOPRAVNÍ INFRASTRUKTURY (§ 9 vyhl.501/2006 sb.) |
| TI | | | PLOCHY TECHNICKÉ INFRASTRUKTURY (§ 10 vyhl.501/2006 sb.) |
| VZ | VZ | VZ-P | PLOCHY VÝROBY A SKLADOVÁNÍ - ZEMĚLŠKÁ VÝROBA (§ 11 vyhl.501/2006 sb.) |
| | VS | VS-P | PLOCHY SMÍŠENÉ VÝROBNÍ (§ 12 vyhl.501/2006 sb.) |
| V | | | PLOCHY VODNÍ A VODOHOSPODÁŘSKÉ (§ 13 vyhl.501/2006 sb.) |
| Z | | | PLOCHY ZEMĚLŠKÉ (§ 14 vyhl.501/2006 sb.) |
| Z-Z | Z-Z | | PLOCHY ZEMĚLŠKÉ - ZAHRADY A SADY |
| L | L | | PLOCHY LESNÍ (§ 15 vyhl.501/2006 sb.) |
| P | | | PLOCHY PŘÍRODNÍ (§ 16 vyhl.501/2006 sb.) |
| ZO | ZO | ZO-P | PLOCHA ZELENĚ OCHRANNÉ A IZOLAČNÍ |

DOPRAVNÍ INFRASTRUKTURA

| STAV | NÁVRH | LEGENDA |
|------|-------|---------------------|
| | | SILNICE III. TŘÍDY |
| | | STEZKA PRO PĚŠÍ |
| CSAD | | AUTOBUSOVÁ ZASTÁVKA |

ÚZEMNÍ SYSTÉM EKOLOGICKÉ STABILITY

| STAV | NÁVRH | LEGENDA |
|-------|-------|--------------------|
| LBC 1 | LBC 1 | LOKÁLNÍ BIOCENTRUM |
| LBK 1 | LBK 1 | LOKÁLNÍ BIODOR |
| | DZ 3 | DOPROVDNÁ ZELEN |

TECHNICKÁ INFRASTRUKTURA

| STAV | NÁVRH | LEGENDA |
|------|-------|--|
| | | KOMUNIKAČNÍ VEDENÍ |
| | | EL. VEDENÍ VN 1 kv-52 kv |
| | | EL. VEDENÍ NN 0,05 kv-1 kv |
| | | EL. VEDENÍ (NEROZLIŠENO) |
| TS | | TRAFOSTANICE |
| | | PLYNOVOD VTL do 40barů |
| | | PLYNOVOD STL |
| | | OSTATNÍ ZAŘÍZENÍ ZPRACOVÁNÍ A DISTRIBUCE PLYNU |
| | | KABEL KATODOVÉ OCHRANY |
| | | ANODA HORIZONTÁLNÍ |
| | | STANICE KATODOVÉ OCHRANY |
| | | REGULAČNÍ MĚŘICÍ STANICE VTL s tlakem do 40barů včetně |
| | | KANALIZAČNÍ STOKA |
| | | OBJEKT NA KANALIZACI SLOUŽÍCÍ K VYPOUŠTĚNÍ KAN.VOD DO RECIPIENTU |
| | | KANALIZACE SPLAŠKOVÁ |

LIMITY VYUŽITÍ ÚZEMÍ

| STAV | NÁVRH | LEGENDA |
|------|-------|---|
| | | VZDÁLENOST 50M OD OKRAJE LESA |
| | | OCHRANNÉ PÁSMO SILNICE |
| | | OCHRANNÉ PÁSMO EL. VEDENÍ |
| | | OCHRANNÉ PÁSMO PLYNOVODNÍCH SÍTÍ A ZAŘÍZENÍ |
| | | BEZPEČNOSTNÍ PÁSMO PLYNOVODNÍCH SÍTÍ A ZAŘÍZENÍ |

VEŘEJNĚ PROSPĚŠNÉ STAVBY

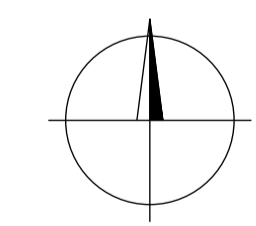
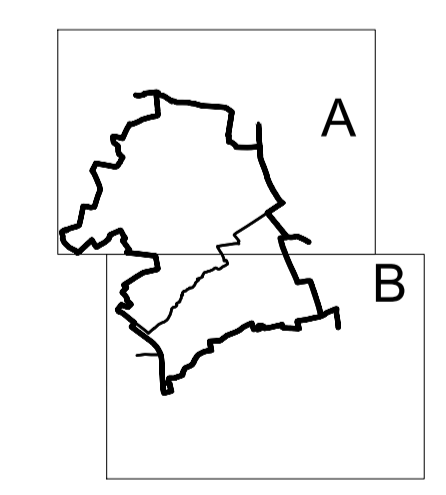
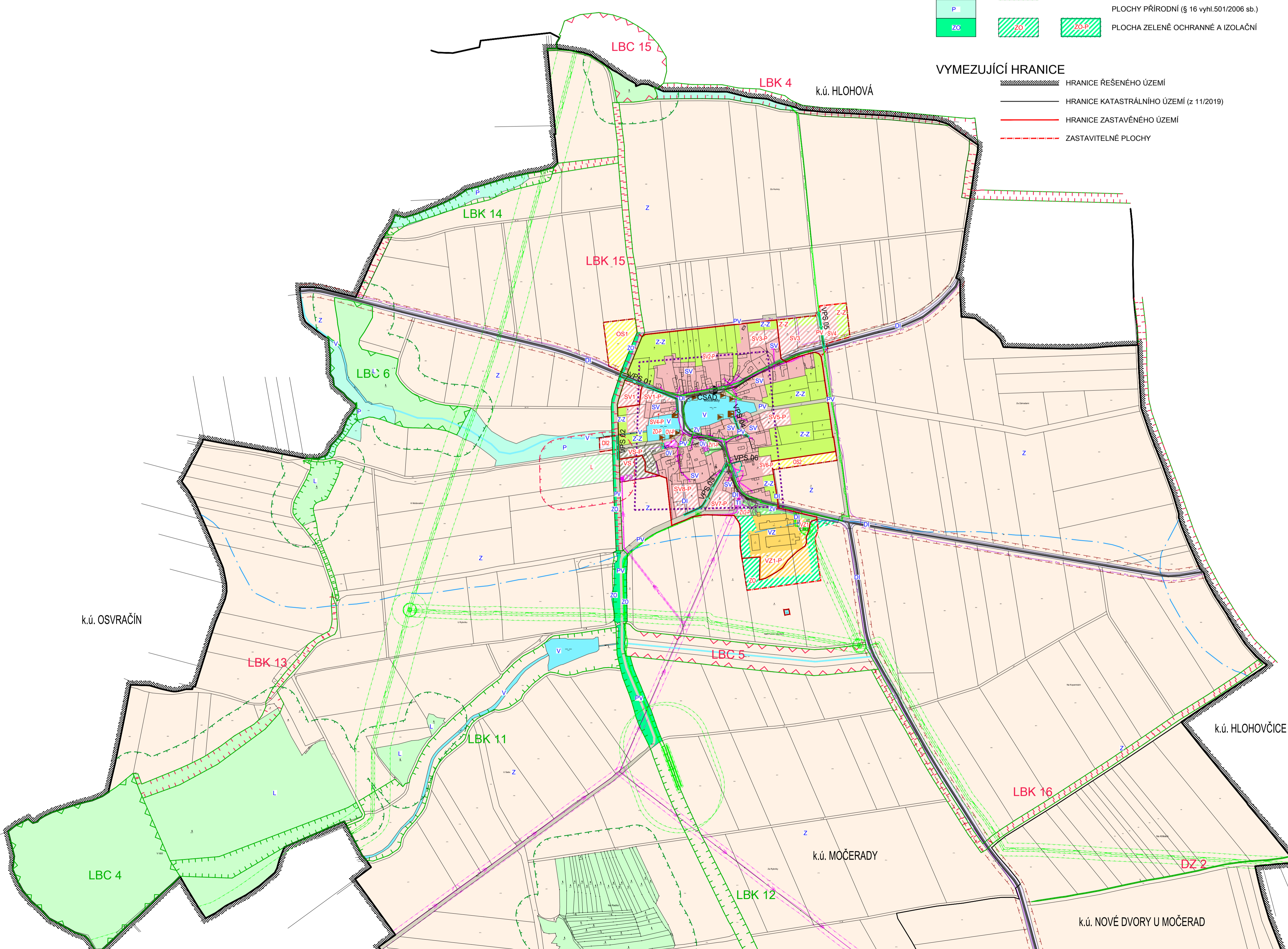
| VPS 01 | LEGENDA |
|--------|--|
| | KORIDORY A PLOCHY VEŘEJNĚ PROSPĚŠNÝCH STAVEB |

INFORMATIVNÍ ÚDAJE

| LEGENDA | LEGENDA |
|---------|-------------------------|
| | ARCHEOLOGICKÉ NALEZIŠTĚ |
| | HYDROLOGICKÉ ČLENĚNÍ |

VYMEZUJÍCÍ HRANICE

| LEGENDA | LEGENDA |
|---------|---|
| | HRANICE ŘEŠENÉHO ÚZEMÍ |
| | HRANICE KATASTRÁLNÍHO ÚZEMÍ (z 11/2019) |
| | HRANICE ZASTAVĚNÉHO ÚZEMÍ |
| | ZASTAVITELNÉ PLOCHY |



| | |
|--|--------------------------------------|
| ZÁZNAM O ÚČINNOSTI | |
| OZNAČENÍ SPRÁVNÍHO ORGÁNU, KTERÝ ÚZEMNÍ PLÁN VYDAL: ÚDAJE O VYDÁNÍ: datum nabytí účinnosti | Zastupitelstvo Obce Močerady |
| ÚDAJE O OPRAVNĚNÉ ÚŘEDNÍ OSOBE POŘIZOVATELE: jméno a příjmení | MÚ Horšovský Týn Odbor výstavby a ÚP |
| funkce | |
| podpis a otisk úředního razítka | |

| | | |
|--|------------------------|----------------|
| DOKUMENTACE K OPAKOVANÉMU VEŘEJNÉMU PROJEDNÁNÍ | | |
| PROJEKTANT | ZODP.PROJEKTANT | KRESLIL |
| EGF, spol.s r.o., Na Tržbě 862, Sušice 342 01 | ing.arch.Václav FRANĚK | Iva KUĐRNOVSKÁ |
| OBJEDNATEL: Obec Močerady, Močerady 50, 345 61 Staňkov | | |
| AKCE: ÚZEMNÍ PLÁN MOČERADY | | |
| NÁZEV: KOORDINAČNÍ VÝKRES (ČÁST "A") | MĚŘÍTKO: 1:5000 | VÝKRES: 4.A |
| DATUM: 09/2020 | | |
| Č.ZKAZKY: 010/2017 | | |