



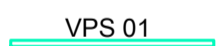



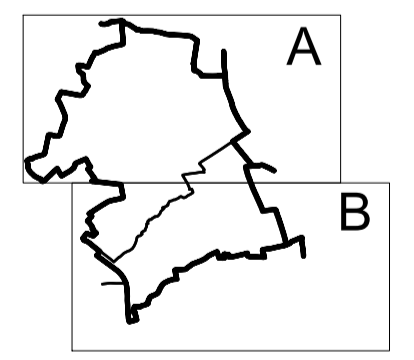
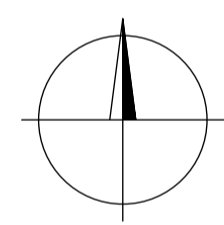


LEGENDA

-  HRANICE ŘEŠENÉHO ÚZEMÍ
 -  HRANICE KATASTRÁLNÍHO ÚZEMÍ (z 11/2019)
 -  HRANICE ZASTAVĚNÉHO ÚZEMÍ
 -  ZASTAVITELNÉ PLOCHY
 -  VPS 01
 -  LBC 1
 -  LBK 1
 -  DZ 3
- PLOCHA A KORIDOR VEŘEJNÉ PROSPĚŠNÉ STAVBY
 - VEŘEJNĚ PROSPĚŠNÉ OPATŘENÍ - NAVRHOVANÉ PLOCHY ÚSES - LOKÁLNÍ BIOCENTRUM
 - VEŘEJNĚ PROSPĚŠNÉ OPATŘENÍ - NAVRHOVANÉ PLOCHY ÚSES - LOKÁLNÍ BIKORIDOR
 - VEŘEJNĚ PROSPĚŠNÉ OPATŘENÍ - NAVRHOVANÉ PLOCHY ÚSES - DOPROVODNÁ ZELENĚ



ZÁZNAM O ÚČINNOSTI	
OZNAČENÍ SPRÁVNÍHO ORGÁNU, KTERÝ ÚZEMNÍ PLÁN VYDAL:	Zastupitelstvo Obce Močerady
ÚDAJE O VYDÁNÍ: datum nabytí účinnosti	
ÚDAJE O OPRAVNĚNÉ ÚŘEDNÍ OSOBĚ POŘIZOVATELE: jméno a příjmení	MÚ Horšovský Týn Odbor výstavby a ÚP
funkce	
podpis a otsk úředního razítka	

DOKUMENTACE K OPAKOVANÉMU VEŘEJNÉMU PROJEDNÁNÍ		
PROJEKTANT	ZODP.PROJEKTANT	KRESLIL
EGF, spol.s r.o., Na Tržišti 862, Sušice 342 01	ing.arch.Václav FRANĚK	Iva KUORNOVSKÁ
OBJEDNATEL: Obec Močerady, Močerady 50, 345 61 Staňkov		
AKCE: ÚZEMNÍ PLÁN MOČERADY		
NÁZEV: VÝKRES VEŘEJNÉ PROSPĚŠNÝCH STAVEB, OPATŘENÍ A ASANACÍ (ČÁST "B")	MĚŘÍTKO: 1:5000	VÝKRES: 3.B
DATA: 09/2020		
Č.ZAKAZKY: 010/2017		