

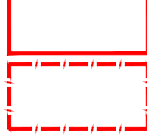
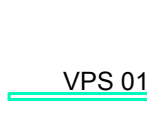




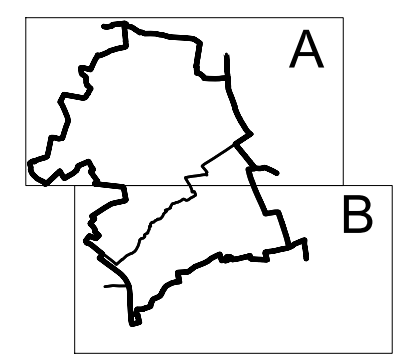
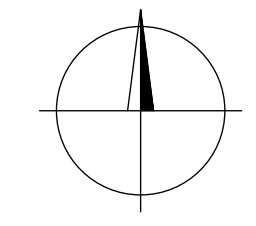


LEGENDA

-  HRANICE ŘEŠENÉHO ÚZEMÍ
-  HRANICE KATASTRÁLNÍHO ÚZEMÍ (z 11/2019)
-  HRANICE ZASTAVĚNÉHO ÚZEMÍ
-  ZASTAVITELNÉ PLOCHY
-  PLOCHA A KORIDOR VEŘEJNĚ PROSPĚŠNÉ STAVBY
-  VEŘEJNĚ PROSPĚŠNÉ OPATŘENÍ - NAVRHOVANÉ PLOCHY ÚSES - LOKÁLNÍ BIOCENTRUM
-  VEŘEJNĚ PROSPĚŠNÉ OPATŘENÍ - NAVRHOVANÉ PLOCHY ÚSES - LOKÁLNÍ BIOKORIDOR
-  VEŘEJNĚ PROSPĚŠNÉ OPATŘENÍ - NAVRHOVANÉ PLOCHY ÚSES - DOPROVODNÁ ZELENĚ



k.ú. OSVRAČÍN

k.ú. MOČERADY

k.ú. HLOHOVČICE

k.ú. NOVÉ DVORY U MOČERAD

| | |
|--|--------------------------------------|
| ZÁZNAM O ÚČINNOSTI | |
| OZNAČENÍ SPRÁVNÍHO ORGÁNU, KTERÝ ÚZEMNÍ PLÁN VYDAL: | Zastupitelstvo Obce Močerady |
| ÚDAJE O VYDÁNÍ: datum nabytí účinnosti | |
| ÚDAJE O OPRÁVNĚNÉ ÚŘEDNÍ OSOBE POŘIZOVATELE: jméno a příjmení | MÚ Horšovský Týn Odbor výstavby a ÚP |
| funkce | |
| podpis a oteisk úředního razítka | |

| | | |
|---|------------------------|---------------|
| DOKUMENTACE K OPAKOVANÉMU VEŘEJNÉMU PROJEDNÁNÍ | | |
| PROJEKTANT | ZODP.PROJEKTANT | KRESLIL |
| EGF, spol.s r.o., Na Tržišti 862, Sušice 342 01 | ing.arch.Václav FRANĚK | Iva KUJROVSKÁ |
| OBJEDNATEL: Obec Močerady, Močerady 50, 345 61 Staňkov | | |
| AKCE: ÚZEMNÍ PLÁN MOČERADY | | |
| NÁZEV: VÝKRES VEŘEJNĚ PROSPĚŠNÝCH STAVEB, OPATŘENÍ A ASANACÍ (ČÁST 'A') | MĚŘÍTKO: 1:5000 | VÝKRES: 3.A |
| DATAUM: 09/2020 | | |
| Č.ZAKÁZKY: 010/2017 | | |