


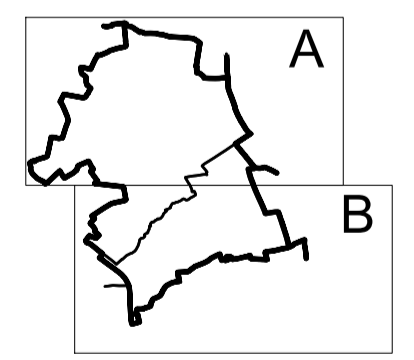


LEGENDA

-  HRANICE ŘEŠENÉHO ÚZEMÍ
-  HRANICE KATASTRÁLNÍHO ÚZEMÍ (z 11/2019)
-  HRANICE ZASTAVĚNÉHO ÚZEMÍ
-  ZASTAVITELNÉ PLOCHY
-  PLOCHY PŘESTAVBY



ZÁZNAM O ÚČINNOSTI	
OZNAČENÍ SPRÁVNÍHO ORGÁNU, KTERÝ ÚZEMNÍ PLÁN VYDAL:	Zastupitelstvo Obce Močerady
ÚDAJE O VYDÁNÍ: datum nabytí účinnosti	
ÚDAJE O OPRAVNĚNÉ ÚŘEDNÍ OSOBE PORIZOVATELE: jméno a příjmení	MÚ Hrdšovský Týn Odbor výstavby a ÚP
funkce	
podpis a oteisk úředního razítka	

DOKUMENTACE K OPAKOVANÉMU VEŘEJNÉMU PROJEDNÁNÍ		
PROJEKTANT	ZODP.PROJEKTANT	KRESLIL
EGF, spol.s r.o., Na Tržišti 862, Sušice 342 01	ing.arch.Václav FRANĚK	Iva KUORNOVSKÁ
OBJEDNATEL: Obec Močerady, Močerady 50, 345 61 Staňkov		
AKCE: ÚZEMNÍ PLÁN MOČERADY		
NÁZEV: VÝKRES ZÁKLADNÍHO ČLENĚNÍ ÚZEMÍ (ČÁST "A")	MĚŘÍTKO: 1:5000	VÝKRES: 1.A
DATAUM: 09/2020		
Č.ZAKÁZKY: 010/2017		

k.ú. OSVRAČÍN

k.ú. HLOHOVÁ

k.ú. HLOHOVČICE

k.ú. MOČERADY

k.ú. NOVÉ DVORY U MOČERAD