







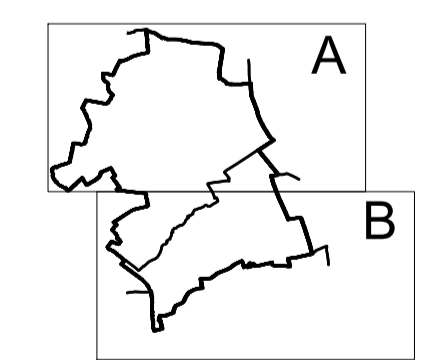
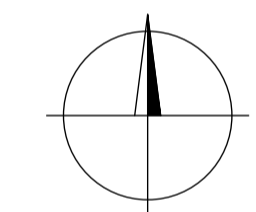


LEGENDA

-  HRANICE ŘEŠENÉHO ÚZEMÍ
 -  HRANICE KATASTRÁLNÍHO ÚZEMÍ (z 01/2021)
 -  HRANICE ZASTAVĚNÉHO ÚZEMÍ
 -  ZASTAVITELNÉ PLOCHY
 -  VPS 01
 -  LBC 1
 -  LBK 1
 -  DZ 3
- PLOCHA A KORIDOR VEŘEJNÉ PROSPĚŠNÉ STAVBY
 VEŘEJNÉ PROSPĚŠNÉ OPATŘENÍ - NAVRHOVANÉ PLOCHY ÚSES - LOKÁLNÍ BIOCENTRUM
 VEŘEJNÉ PROSPĚŠNÉ OPATŘENÍ - NAVRHOVANÉ PLOCHY ÚSES - LOKÁLNÍ BIOKORIDOR
 VEŘEJNÉ PROSPĚŠNÉ OPATŘENÍ - NAVRHOVANÉ PLOCHY ÚSES - DOPROVODNÁ ZELENĚ



PLZEŇSKÝ KRAJ
 Projekt "Územní plán Močeradý" byl
 spolufinancován z Programu stabilizace
 a obnovy venkova Plzeňského kraje 2017

ZÁZNAM O ÚČINNOSTI	
OZNAČENÍ SPRÁVNÍHO ORGÁNU, KTERÝ ÚZEMNÍ PLÁN VYDAL:	Zastupitelstvo Obce Močeradý
ÚDAJE O VYDÁNÍ: datum nabytí účinnosti	
ÚDAJE O OPRAVNĚNÉ ÚŘEDNÍ OSOBE POŘIZOVATELE: jméno a příjmení	MÚ Horšovský Týn Odbor vjeřtavy a ÚP
funkce	
podpis a odtisk úředního razítka	

PROJEKTANT	ZDOP.PROJEKTANT	KRESLIL
EGF, spol.s r.o., Na Tržišti 862, Sušice 342 01	ing.arch.Václav FRANEK	Iva KUDRNOVSKÁ
OBJEDNATEL: Obec Močeradý, Močeradý 50, 345 61 Staňkov		
AKCE: ÚZEMNÍ PLÁN MOČERADY		
NÁZEV: VÝKRES VEŘEJNÉ PROSPĚŠNÝCH STAVEB, OPATŘENÍ A ASANACÍ (ČÁST "B")		
MĚŘITVO: 1:5000	VÝKRES: 3.B	
DATUM: 01/2021		
Č.ZAKÁZKY: 010/2017		