



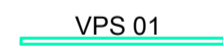



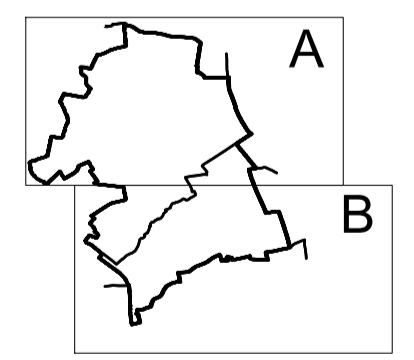


### LEGENDA

-  HRANICE ŘEŠENÉHO ÚZEMÍ
-  HRANICE KATASTRÁLNÍHO ÚZEMÍ (z 01/2021)
-  HRANICE ZASTAVĚNÉHO ÚZEMÍ
-  ZASTAVITELNÉ PLOCHY
-  PLOCHA A KORIDOR VEŘEJNÉ PROSPĚŠNÉ STAVBY
-  VEŘEJNÉ PROSPĚŠNÉ OPATŘENÍ - NAVRHOVANÉ PLOCHY ÚSES - LOKÁLNÍ BIOCENTRUM
-  VEŘEJNÉ PROSPĚŠNÉ OPATŘENÍ - NAVRHOVANÉ PLOCHY ÚSES - LOKÁLNÍ BIODORIDOR
-  VEŘEJNÉ PROSPĚŠNÉ OPATŘENÍ - NAVRHOVANÉ PLOCHY ÚSES - DOPROVODNÁ ZELEN'



**PLZEŇSKÝ KRAJ**  
 Projekt "Územní plán Močerady" byl  
 spolufinancován z Programu stabilizace  
 a obnovy venkova Plzeňského kraje 2017

ZÁZNAM O ÚČINNOSTI	
OZNAČENÍ SPRÁVNÍHO ORGÁNU, KTERÝ ÚZEMNÍ PLÁN VYDAL:	Zastupitelstvo Obce Močerady
ÚDAJE O VYDÁNÍ: datum nabytí účinnosti	
ÚDAJE O OPRAVNĚNÉ ÚŘEDNÍ OSOBE POŘIZOVATELE: jméno a příjmení	MJ Horňavský Týn Odbor výstavby a ÚP
funkce	
podpis a oteisk úředního razítka	

PROJEKTANT EGF, spol.s r.o., Na Tržišti 862, Sušice 342 01	ZODP.PROJEKTANT ing.arch.Václav FRANĚK	KRESLIL Iva KUORNOVSKÁ
OBJEDNATEL: Obec Močerady, Močerady 50, 345 61 Staňkov		
AKCE: <b>ÚZEMNÍ PLÁN MOČERADY</b>		
NÁZEV: VÝKRES VEŘEJNÉ PROSPĚŠNÝCH STAVEB, OPATŘENÍ A ASANACÍ (ČÁST 'A')	MĚŘÍTKO: 1:5000	VÝKRES: 3.A
DATAUM: 01/2021		
Č.ZAKÁZKY: 010/2017		