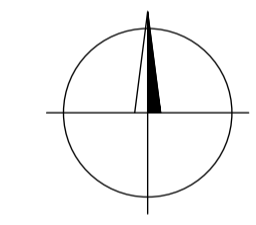
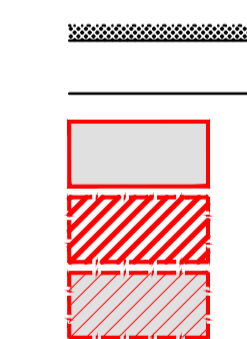


k.ú. SRBICE U KOLOVČE

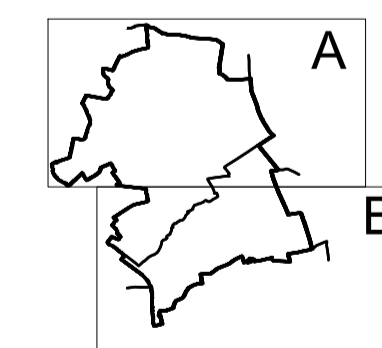
k.ú. KOLOVEČ



LEGENDA



- HRANICE ŘEŠENÉHO ÚZEMÍ
- HRANICE KATASTRÁLNÍHO ÚZEMÍ (z 01/2021)
- HRANICE ZASTAVĚNÉHO ÚZEMÍ
- ZASTAVITELNÉ PLOCHY
- PLOCHY PŘESTAVBY



Projekt "Územní plán Močeradý" byl spolufinancován z Programu stabilizace a obnovy venkova Plzeňského kraje 2017

ZÁZNAM O ÚČINNOSTI

OZNAČENÍ SPRÁVNÍHO ORGÁNU, KTERÝ ÚZEMNÍ PLÁN VYDAL: ÚDAJE O VYDÁNÍ: datum nabytí účinnosti ÚDAJE O OPRAVNĚNÉ ÚŘEDNÍ OSOBE POKRÝVATELE: jméno a příjmení funkce podpis a odtisk úředního razítka	Zastupitelstvo Obce Močeradý MÚ Horšovský Týn Odbor výstavby a ÚP
---	--

PROJEKTANT	ZOOP-PROJEKTANT	KRESLIL
EGF, spol.s r.o., Na Tržišti 862, Sušice 342 01	ing.arch.Václav FRANĚK	Iva KUDRNOVSKÁ
OBJEDNATEL	Obec Močeradý, Močeradý 50, 345 61 Staňkov	
AKCE:	ÚZEMNÍ PLÁN MOČERADY	
NÁZEV: VYKRES ZÁKLADNÍHO ČLENĚNÍ ÚZEMÍ (ČÁST "B")	MĚŘÍTKO: 1:5000	VYKRES: 1.B
DATUM: 01/2021		
Č.ZAKÁZKY: 010/2017		