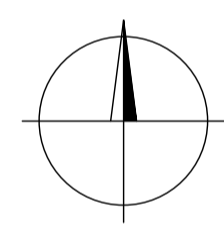








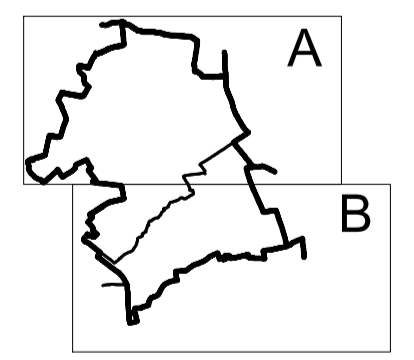
k.ú. SRBICE U KOLOVČE

k.ú. KOLOVČE



**LEGENDA**

-  HRANICE ŘEŠENÉHO ÚZEMÍ
-  HRANICE KATASTRÁLNÍHO ÚZEMÍ (z 4/2017)
-  HRANICE ZASTAVĚNÉHO ÚZEMÍ
-  ZASTAVITELNÉ PLOCHY
-  HRANICE BPEJ
-  PŘEDPOKLÁDANÉ ZÁBORŮ ZPF



PROJEKTANT EGF, spol.s r.o., Na Tržišti 862, Sušice 342 01	ZODP.PROJEKTANT Ing.arch.Václav FRANĚK	KRESLIL Iva KUDRNOVSKÁ
OBJEDNATEL: Obec Močerady, Močerady 50, 345 61 Staňkov		
<b>ÚZEMNÍ PLÁN MOČERADY</b>		
NÁZEV: VÝKRES PŘEDPOKLÁDANÝCH ZÁBORŮ ZPF (ČÁST "B")	MĚŘÍTKO: 1:5000	VÝKRES: 5.B
DATA: 04/2017	Č.ZAKAZKY: 010/2017	