





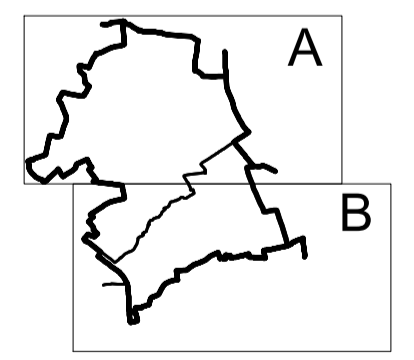


LEGENDA

-  HRANICE REŠENÉHO ÚZEMÍ
-  HRANICE KATASTRÁLNÍHO ÚZEMÍ (z 4/2017)
-  HRANICE ZASTAVĚNÉHO ÚZEMÍ
-  ZASTAVITELNÉ PLOCHY
-  HRANICE BPEJ
-  PŘEDPOKLÁDANÉ ZÁBORY ZPF



PROJEKTANT EGF, spol. s r. o., Na Tržišti 862, Sušice 342 01	ZODP. PROJEKTANT Ing. arch. Václav FRANEK	KRESLIL Iva KUDRNOVSKÁ
OBJEDNATEL: Obec Močerady, Močerady 50, 345 61 Staňkov		
ÚZEMNÍ PLÁN MOČERADY		
NÁZEV: VÝKRES PŘEDPOKLÁDANÝCH ZÁBORŮ ZPF (ČÁST "A")	MĚŘÍTKO: 1:5000	VÝKRES: 5.A
DATA: 04/2017	Č. ZAKÁZKY: 010/2017	