

LEGENDA

PLOCHY S ROZDÍLNÝM ZPŮSOBEM VYUŽITÍ

STAV	NÁVRH	PŘESTAVBA	POPIS
R			PLOCHY REKREACE (§ 5 vyhl.501/2006 sb.)
OV		OV-P	PLOCHY OBČANSKÉHO VYBAVENÍ (§ 6 vyhl.501/2006 sb.)
PV	OS		PLOCHY OBČANSKÉHO VYBAVENÍ (§ 6 vyhl.501/2006 sb.)
ZV	PV		PLOCHY VEŘEJNÝCH PROSTRANSTVÍ (§ 7 vyhl.501/2006 sb.)
SV	SV	ZV-P	PLOCHY ZELENĚ NA VEŘEJNÝCH PROSTRANSTVÍCH
DI	DI	SV-P	PLOCHY SMÍŠENÉ OBYTNÉ VENKOVSKÉ (§ 8 vyhl.501/2006 sb.)
TI	DI	DI-P	PLOCHY DOPRAVNÍ INFRASTRUKTURY (§ 9 vyhl.501/2006 sb.)
VZ	VZ	VZ-P	PLOCHY TECHNICKÉ INFRASTRUKTURY (§ 10 vyhl.501/2006 sb.)
V	VS	VS-P	PLOCHY VÝROBY A SKLADOVÁNÍ - ZEMĚLÉSKÁ VÝROBA (§ 11 vyhl.501/2006 sb.)
Z			PLOCHY SMÍŠENÉ VÝROBNÍ (§ 12 vyhl.501/2006 sb.)
Z-Z	Z-Z		PLOCHY VODNÍ A VODOHOSPODÁŘSKÉ (§ 13 vyhl.501/2006 sb.)
L	L		PLOCHY ZEMĚLÉSKÉ (§ 14 vyhl.501/2006 sb.)
P			PLOCHY ZEMĚLÉSKÉ - ZAHRADY A SADY
ZO	ZO		PLOCHY LESNÍ (§ 15 vyhl.501/2006 sb.)
			PLOCHY PŘÍRODNÍ (§ 16 vyhl.501/2006 sb.)
			PLOCHA ZELENĚ OCHRANNÉ A IZOLAČNÍ

VYMEZUJÍCÍ HRANICE

	HRANICE ŘEŠENÉHO ÚZEMÍ
	HRANICE KATASTRÁLNÍHO ÚZEMÍ (z 4/2017)
	HRANICE ZASTAVĚNÉHO ÚZEMÍ
	ZASTAVITELNÉ PLOCHY

DOPRAVNÍ INFRASTRUKTURA

STAV	NÁVRH	POPIS
		SILNICE III. TŘÍDY
		STEZKA PRO PĚŠÍ
		AUTOBUSOVÁ ZASTÁVKA

ÚZEMNÍ SYSTÉM EKOLOGICKÉ STABILITY

STAV	NÁVRH	POPIS
		LOKÁLNÍ BIOCENTRUM
		LOKÁLNÍ BIOKORIDOR

TECHNICKÁ INFRASTRUKTURA

STAV	NÁVRH	POPIS
		KOMUNIKAČNÍ VEDENÍ
		EL. VEDENÍ VN 1 KV-52 KV
		EL. VEDENÍ NN 0,05 KV-1 KV
		EL. VEDENÍ (NEROZLIŠENO)
		TRAFOSTANICE
		PLYNOVOD VTL DO 40BARŮ
		PLYNOVOD STL
		OSTATNÍ ZAŘÍZENÍ ZPRACOVÁNÍ A DISTRIBUCE PLYNU
		KABEL KATODOVÉ OCHRANY
		ANODA HORIZONTÁLNÍ
		STANICE KATODOVÉ OCHRANY
		REGULAČNÍ MĚŘÍCÍ STANICE VTL S TLAKEM DO 40BARŮ VČETNĚ
		KANALIZAČNÍ STOKA
		OBJEKT NA KANALIZACI SLOUŽÍCÍ K VYPOUŠTĚNÍ KAN.VOD DO RECIPIENTU
		KANALIZACE SPLAŠKOVÁ

LIMITY VYUŽITÍ ÚZEMÍ

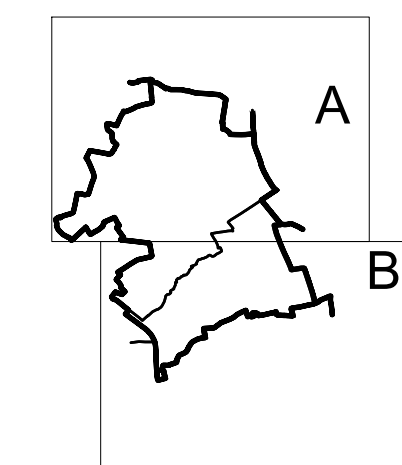
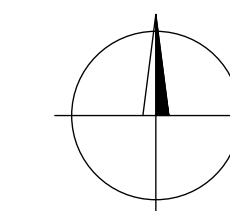
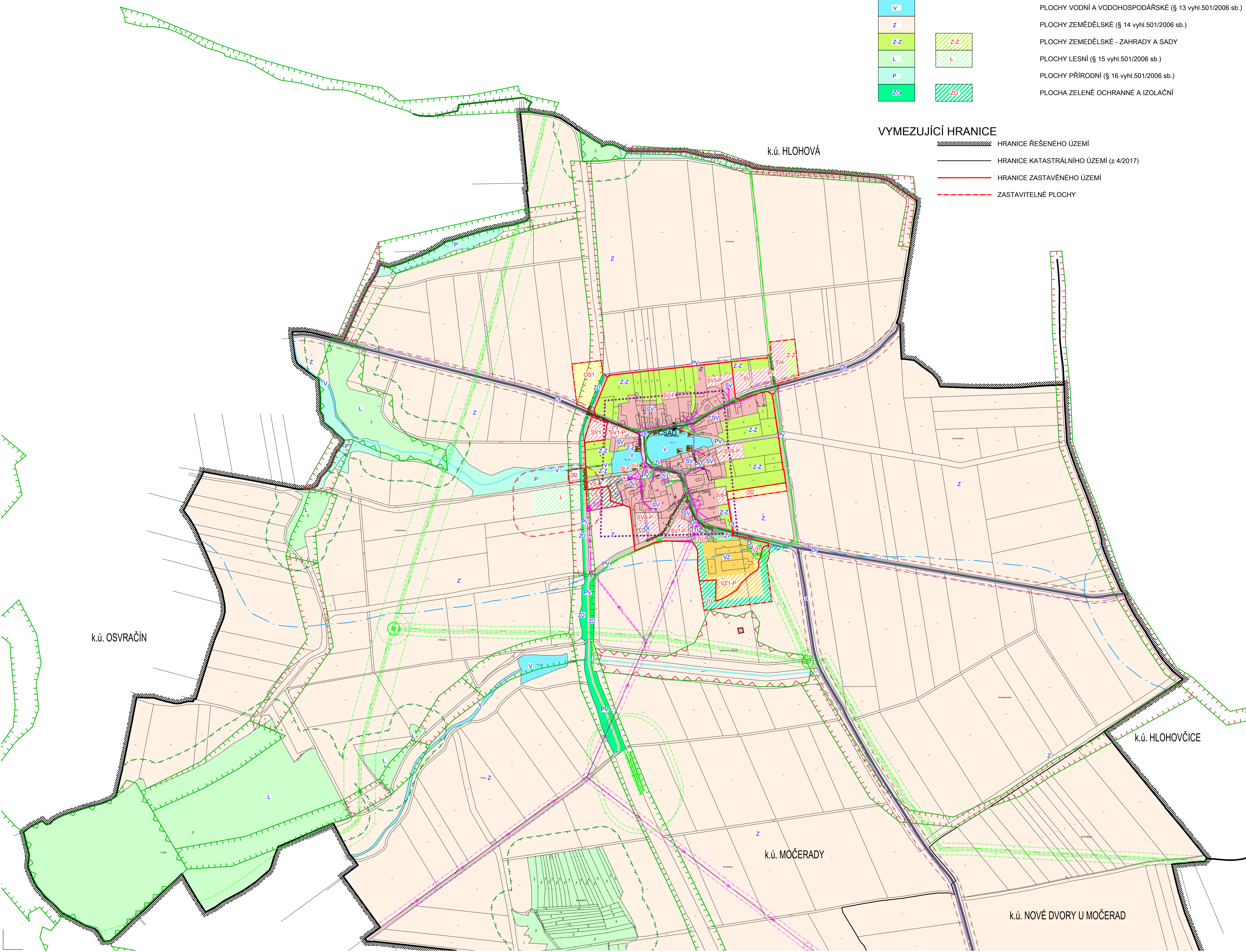
STAV	NÁVRH	POPIS
		VZDÁLENOST 50M OD OKRAJE LESA
		OCHRANNÉ PÁSMO SILNIC
		OCHRANNÉ PÁSMO EL. VEDENÍ
		OCHRANNÉ PÁSMO PLYNOVODNÍCH SÍTÍ A ZAŘÍZENÍ
		BEZPEČNOSTNÍ PÁSMO PLYNOVODNÍCH SÍTÍ A ZAŘÍZENÍ

VEŘEJNĚ PROSPĚŠNÉ STAVBY

	LINIOVÉ VEŘEJNĚ PROSPĚŠNÉ STAVBY
--	----------------------------------

INFORMATIVNÍ ÚDAJE

	ARCHEOLOGICKÉ NALEZIŠTĚ
	HYDROLOGICKÉ ČLENĚNÍ



ZÁZNAM O ÚČINNOSTI

<p>OZNAČENÍ SPRÁVNÍHO ORGÁNU, KTERÝ ÚZEMNÍ PLÁN VYDAL:</p> <p>ÚDAJE O VYDÁNÍ: datum nabytí účinnosti</p> <p>ÚDAJE O OPRAVNĚNÉ ÚŘEDNÍ OSOBE POŘIZOVATELE: jméno a příjmení</p> <p>funkce</p> <p>podpis a oteisk úředního razítka</p>	<p>Zastupitelstvo Obce Močerady</p> <p>MÚ Horšovský Týn Odbor výstavby a ÚP</p>
---	---

PROJEKTANT EGF, spol. s r.o., Na Tržbách 862, Sušice 342 01	ZOUP PROJEKTANT ing.arch.Václav FRANĚK	KRESLIL Iva KUJRNŮVSKÁ
OBJEDNATEL: Obec Močerady, Močerady 50, 345 61 Staňkov		
AKCE: ÚZEMNÍ PLÁN MOČERADY		
NÁZEV: KOORDINAČNÍ VÝKRES (ČÁST "A")	MĚŘÍTKO: 1:5000	VÝKRES: 4.A
DATUM: 09/2018		
Č.ZAKÁZKY: 010/2017		