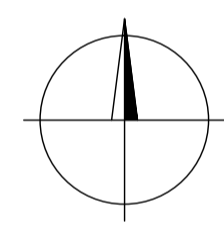







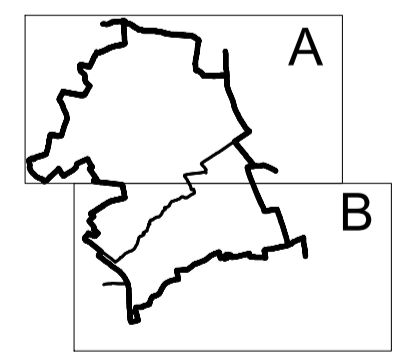
k.ú. SRBICE U KOLOVČE

k.ú. KOLOVEČ



**LEGENDA**

-  HRANICE ŘEŠENÉHO ÚZEMÍ
-  HRANICE KATASTRÁLNÍHO ÚZEMÍ (z 4/2017)
-  HRANICE ZASTAVĚNÉHO ÚZEMÍ
-  ZASTAVITELNÉ PLOCHY
-  VEŘEJNĚ PROSPĚŠNÉ STAVBY



PROJEKTANT EGF, spol. s r. o., Na Tržišti 862, Sušice 342 01	ZODP. PROJEKTANT Ing. arch. Václav FRANEK	KRESLIL Iva KUORNOVSKÁ
OBJEDNATEL: Obec Močerady, Močerady 50, 345 61 Staňkov		
<b>ÚZEMNÍ PLÁN MOČERADY</b>		
NÁZEV: VÝKRES VEŘEJNĚ PROSPĚŠNÝCH STAVEB, OPATŘENÍ A ASANACÍ (ČÁST "B")	MĚŘÍTKO: 1:5000	VÝKRES: 3.B
DATUM: 04/2017	Č. ZAKÁZKY: 010/2017	