


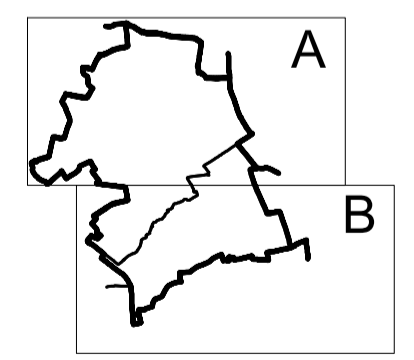


**LEGENDA**

-  HRANICE ŘEŠENÉHO ÚZEMÍ
-  HRANICE KATASTRÁLNÍHO ÚZEMÍ (z 4/2017)
-  HRANICE ZASTAVĚNÉHO ÚZEMÍ
-  ZASTAVITELNÉ PLOCHY



PROJEKTANT EGF, spol.s r.o., Na Tržbě 862, Sušice 342 01	ZOUP.PROJEKTANT ing.arch.Václav FRANEK	KRESLIL Iva KUJROVSKÁ
OBJEDNATEL: Obec Močerady, Močerady 50, 345 61 Staňkov		
<b>ÚZEMNÍ PLÁN MOČERADY</b>		
NÁZEV: VÝKRES ZÁKLADNÍHO ČLENĚNÍ ÚZEMÍ (ČÁST "A")	MĚŘÍTKO: 1:5000	VÝKRES: 1.A
DATUM: 04/2017	C.ZAKAZKY: 010/2017	